

คู่มือสำหรับประชาชน: การแจ้งขุดดิน

หน่วยงานที่รับผิดชอบ: กองช่าง สำนักงานเทศบาลตำบลนาคำ อำเภออุบลรัตน์ จังหวัดขอนแก่น

กระทรวง: กระทรวงมหาดไทย

- ชื่อกระบวนการ: การแจ้งขุดดิน
- หน่วยงานเจ้าของกระบวนการ: กองช่าง สำนักงานเทศบาลตำบลนาคำ
- ประเภทของงานบริการ: กระบวนการบริการที่ให้บริการในส่วนภูมิภาคและส่วนท้องถิ่น (กระบวนการบริการที่เบ็ดเสร็จในหน่วยเดียว)
- หมวดหมู่ของงานบริการ: รับแจ้ง
- กฎหมายที่ให้อำนาจการอนุญาต หรือที่เกี่ยวข้อง:
 - พ.ร.บ. การขุดดินและถมดินพ.ศ. 2543
- ระดับผลกระทบ: บริการทั่วไป
- พื้นที่ให้บริการ: ท้องถิ่น
- กฎหมายข้อบังคับ/ข้อตกลงที่กำหนดระยะเวลา พระราชบัญญัติการขุดดินและถมดินพ.ศ. 2543
ระยะเวลาที่กำหนดตามกฎหมาย / ข้อกำหนด ฯลฯ 7 วัน
- ข้อมูลสถิติ
จำนวนเฉลี่ยต่อเดือน 0
จำนวนคำขอที่มากที่สุด 0
จำนวนคำขอน้อยที่สุด 0
- ชื่ออ้างอิงของคู่มือประชาชน [สำเนาคู่มือประชาชน] การแจ้งขุดดิน 21/05/2558 13:55
- ช่องทางการให้บริการ
 - สถานที่ให้บริการที่ทำการองค์การปกครองส่วนท้องถิ่นในพื้นที่ที่จะดำเนินการขุดดิน / ติดต่อด้วยตนเอง ณ
หน่วยงาน
ระยะเวลาเปิดให้บริการ เปิดให้บริการวันจันทร์ถึงวันศุกร์ (ยกเว้นวันหยุดที่ทางราชการกำหนด) ตั้งแต่เวลา
08:30 - 16:30 น. (มีพักเที่ยง)
หมายเหตุ -
- หลักเกณฑ์ วิธีการ เงื่อนไข(ถ้ามี) ในการยื่นคำขอ และในการพิจารณาอนุญาต
 - การขุดดินที่ต้องแจ้งต่อเจ้าพนักงานท้องถิ่นจะต้องมีองค์ประกอบที่ครบถ้วนดังนี้
 - 1.1 การดำเนินการขุดดินนั้นจะต้องเป็นการดำเนินการในท้องที่ที่พระราชบัญญัติการขุดดินและถมดินใช้บังคับได้แก่
 - 1) เทศบาล
 - 2) กรุงเทพมหานคร

3) เมืองพัทยา

4) องค์การปกครองส่วนท้องถิ่นอื่นตามที่มิได้มีกฎหมายโดยเฉพาะจัดตั้งขึ้นซึ่งรัฐมนตรีประกาศกำหนดในราชกิจจานุเบกษา

5) บริเวณที่มีพระราชกฤษฎีกาให้ใช้บังคับกฎหมายว่าด้วยการควบคุมอาคาร

6) เขตผังเมืองรวมตามกฎหมายว่าด้วยการผังเมือง

7) ท้องที่ซึ่งรัฐมนตรีประกาศกำหนดให้ใช้บังคับพระราชบัญญัติการขุดดินและถมดิน (ใช้กับกรณีองค์การบริหารส่วนท้องถิ่นซึ่งไม่อยู่ในเขตควบคุมอาคารและไม่อยู่ในเขตผังเมืองรวม)

1.2 การดำเนินการขุดดินเข้าลักษณะตามมาตรา 17 แห่งพระราชบัญญัติการขุดดินและถมดินคือประสงค์จะทำการขุดดินโดยมีความลึกจากระดับพื้นดินเกิน 3 เมตรหรือมีพื้นที่ปากบ่อดินเกินหนึ่งหมื่นตารางเมตรหรือมีความลึกหรือพื้นที่ตามที่เจ้าพนักงานท้องถิ่นประกาศกำหนดโดยการประกาศของเจ้าพนักงานท้องถิ่นจะต้องไม่เป็นการกระทำที่ขัดหรือแย้งกับพระราชบัญญัติการขุดดินและถมดินพ.ศ. 2543

2. การพิจารณารับแจ้งการขุดดิน

เจ้าพนักงานท้องถิ่นต้องออกใบรับแจ้งตามแบบที่เจ้าพนักงานท้องถิ่นกำหนดเพื่อเป็นหลักฐานการแจ้งภายใน 7 วันนับแต่วันที่ได้รับแจ้งถ้าการแจ้งเป็นไปโดยไม่ถูกต้องให้เจ้าพนักงานท้องถิ่นแจ้งให้แก้ไขให้ถูกต้องภายใน 7 วันนับแต่วันที่มีการแจ้งถ้าผู้แจ้งไม่แก้ไขให้ถูกต้องภายใน 7 วันนับแต่วันที่ผู้แจ้งได้รับแจ้งให้แก้ไขให้เจ้าพนักงานท้องถิ่นมีอำนาจออกคำสั่งให้การแจ้งเป็นอันสิ้นผลกรณีถ้าผู้แจ้งได้แก้ไขให้ถูกต้องภายในเวลาที่กำหนดให้เจ้าพนักงานท้องถิ่นออกใบรับแจ้งให้แก่ผู้แจ้งภายใน 3 วันนับแต่วันที่ได้รับแจ้งที่ถูกต้อง

13. ขั้นตอน ระยะเวลา และส่วนงานที่รับผิดชอบ

ที่	ประเภทขั้นตอน	รายละเอียดของขั้นตอนการบริการ	ระยะเวลาให้บริการ	ส่วนงาน / หน่วยงานที่รับผิดชอบ	หมายเหตุ
1)	การตรวจสอบเอกสาร	ผู้แจ้งยื่นเอกสารแจ้งการขุดดินตามที่กำหนดให้เจ้าพนักงานท้องถิ่นดำเนินการตรวจสอบข้อมูล	1 วัน	-	(องค์การปกครองส่วนท้องถิ่นในพื้นที่ที่จะดำเนินการขุดดิน)
2)	การพิจารณา	เจ้าพนักงานท้องถิ่นดำเนินการตรวจสอบและพิจารณา (กรณีถูกต้อง)	5 วัน	-	(องค์การปกครองส่วนท้องถิ่นในพื้นที่ที่จะดำเนินการขุดดิน)

ที่	ประเภทขั้นตอน	รายละเอียดของขั้นตอนการบริการ	ระยะเวลาให้บริการ	ส่วนงาน / หน่วยงานที่รับผิดชอบ	หมายเหตุ
3)	การลงนาม/ คณะกรรมการมีมติ	เจ้าพนักงานท้องถิ่นออกไปรับแจ้งและแจ้งให้ผู้แจ้งมารับใบรับแจ้ง	1 วัน	-	(องค์กรปกครองส่วนท้องถิ่นในพื้นที่ที่จะดำเนินการขุดดิน)

ระยะเวลาดำเนินการรวม 7 วัน

14. งานบริการนี้ผ่านการดำเนินการลดขั้นตอน และระยะเวลาปฏิบัติราชการมาแล้ว
ยังไม่ผ่านการดำเนินการลดขั้นตอน

15. รายการเอกสารหลักฐานประกอบการยื่นคำขอ

15.1) เอกสารยืนยันตัวตนที่ออกโดยหน่วยงานภาครัฐ

ที่	รายการเอกสารยืนยันตัวตน	หน่วยงานภาครัฐผู้ออกเอกสาร	จำนวนเอกสารฉบับจริง	จำนวนเอกสารสำเนา	หน่วยนับเอกสาร	หมายเหตุ
1)	บัตรประจำตัวประชาชน	-	0	1	ฉบับ	((กรณีบุคคลธรรมดา))
2)	หนังสือรับรองนิติบุคคล	-	0	1	ฉบับ	((กรณีนิติบุคคล))

15.2) เอกสารอื่น ๆ สำหรับยื่นเพิ่มเติม

ที่	รายการเอกสารยื่นเพิ่มเติม	หน่วยงานภาครัฐผู้ออกเอกสาร	จำนวนเอกสารฉบับจริง	จำนวนเอกสารสำเนา	หน่วยนับเอกสาร	หมายเหตุ
1)	แผนผังบริเวณที่ประสงค์จะดำเนินการขุดดิน	-	1	0	ชุด	-
2)	แผนผังแสดงเขตที่ดินและที่ดินบริเวณข้างเคียง	-	1	0	ชุด	-
3)	แบบแปลนรายการประกอบแบบแปลน	-	1	0	ชุด	-

ที่	รายการเอกสาร ยื่นเพิ่มเติม	หน่วยงานภาครัฐ ผู้ออกเอกสาร	จำนวน เอกสาร ฉบับจริง	จำนวนเอกสาร สำเนา	หน่วยนับ เอกสาร	หมายเหตุ
4)	โฉนดที่ดินน.ส.3 หรือส.ค.1 ขนาด เท่าต้นฉบับทุก หน้าพร้อม เจ้าของที่ดินลง นามรับรอง สำเนาทุกหน้า	-	0	1	ชุด	(กรณีผู้ขออนุญาต ไม่ใช่เจ้าของที่ดิน ต้องมีหนังสือ ยินยอมของ เจ้าของที่ดินให้ ก่อสร้างอาคารใน ที่ดิน)
5)	หนังสือมอบ อำนาจกรณีให้ บุคคลอื่นยื่นแจ้ง การขุดดิน	-	1	0	ชุด	-
6)	หนังสือยินยอม ของเจ้าของที่ดิน กรณีที่ดินบุคคล อื่น	-	1	0	ชุด	-
7)	รายการคำนวณ (วิศวกร ผู้ออกแบบและ คำนวณการขุด ดินที่มีความลึก จากระดับพื้นดิน เกิน๓เมตรหรือ พื้นที่ปากบ่อดิน เกิน 10,000 ตารางเมตรต้อง เป็นผู้ได้รับ ใบอนุญาต ประกอบวิชาชีพ วิศวกรรมควบคุม สาขาวิศวกรรม โยธาไม่ต่ำกว่า	-	1	0	ชุด	-

ที่	รายการเอกสาร ยื่นเพิ่มเติม	หน่วยงานภาครัฐ ผู้ออกเอกสาร	จำนวน เอกสาร ฉบับจริง	จำนวนเอกสาร สำเนา	หน่วยนับ เอกสาร	หมายเหตุ
	ระดับสามัญ วิศวกรกรณีการ ขุดดินที่มีความ ลึกเกินสูง 20 เมตรวิศวกร ผู้ออกแบบและ คำนวณต้องเป็น ผู้ได้รับ ใบอนุญาต ประกอบวิชาชีพ วิศวกรรมควบคุม สาขาวิศวกรรม โยธาระดับวุฒิ วิศวกร)					
8)	รายละเอียดการ ติดตั้งอุปกรณ์ สำหรับวัดการ เคลื่อนตัวของดิน	-	1	0	ชุด	(กรณีการขุดดิน ลึกเกิน 20 เมตร)
9)	ชื่อผู้ควบคุมงาน (กรณีการขุดดิน ลึกเกิน 3 เมตร หรือมีพื้นที่ปาก บ่อดินเกิน 10,000 ตาราง เมตรหรือมีความ ลึกหรือมีพื้นที่ ตามที่เจ้า พนักงานท้องถิ่น ประกาศกำหนด ผู้ควบคุมงาน ต้องเป็นผู้ได้รับ	-	1	0	ชุด	-

ที่	รายการเอกสาร ยื่นเพิ่มเติม	หน่วยงานภาครัฐ ผู้ออกเอกสาร	จำนวน เอกสาร ฉบับจริง	จำนวนเอกสาร สำเนา	หน่วยนับ เอกสาร	หมายเหตุ
	ใบอนุญาต ประกอบวิชาชีพ วิศวกรรมควบคุม สาขาวิศวกรรม โยธา)					

16. ค่าธรรมเนียม

- 1) ค่าธรรมเนียมต่อฉบับฉบับละ 500 บาท
ค่าธรรมเนียม 500 บาท
หมายเหตุ -

17. ช่องทางการร้องเรียน

- 1) ช่องทางการร้องเรียน กองช่าง เทศบาลตำบลนาคำ อำเภออุบลรัตน์ จังหวัดขอนแก่น 40250
โทร 0-4321-0800
- 2) ช่องทางการร้องเรียนจังหวัดอื่น ๆ ร้องเรียนต่อผู้ว่าราชการจังหวัด
หมายเหตุ (ผ่านศูนย์ดำรงธรรมประจำจังหวัดทุกจังหวัด)

18. ตัวอย่างแบบฟอร์ม ตัวอย่าง และคู่มือการกรอก

ไม่มีแบบฟอร์ม ตัวอย่าง และคู่มือการกรอก

ใบแจ้งการขุดดิน/ถมดิน ตามพระราชบัญญัติ-การขุดดินและถมดิน พ.ศ. 2543

เลขที่.....
วันที่.....
ลงชื่อ.....ผู้รับหนังสือ (.....)
.....

เขียนที่.....








วันที่.....เดือน.....ธันวาคม.....พ.ศ.....




ข้าพเจ้า.....เป็นบุคคลธรรมดา/นิติบุคคล
 อยู่บ้านเลขที่.....ตรอก/ซอย.....ถนน.....
 ตำบล/แขวง.....อำเภอ/เขต.....จังหวัด.....
 รหัสไปรษณีย์.....โทรศัพท์.....

มีความประสงค์จะทำการขุดดิน/ถมดิน ลึก /สูง.....เมตร พื้นที่ปากบ่อ /ดินถม.....ตารางเมตร
 ในโฉนดที่ดิน/เลขที่.....หรือเอกสารสิทธิ์ในที่ดินที่มีชื่อเรียกอย่างอื่น.....
 ที่ถนน.....หมู่ที่.....ตำบล/แขวง.....อำเภอ/เขต.....จังหวัด.....

ซึ่งอยู่ในเขต.....โดย...ข้าพเจ้า.....เป็นเจ้าของที่ดิน
 กำหนดเวลาแล้วเสร็จ.....วัน มีเป็นผู้ออกแบบและคำนวณ
 และ นายอุดม.....ที่เขต.....เป็นผู้ควบคุมงาน พร้อมนี้

ข้าพเจ้าได้แนบเอกสารหลักฐานต่างๆ มาด้วยแล้ว คือ

-  แผนผังบริเวณ แบบแปลน รายการประกอบแบบแปลนที่ถูกต้องตามกฎหมายหรือ ข้อบัญญัติท้องถิ่นที่
ออกตามกฎหมายว่าด้วยการขุดดินและถมดิน จำนวน 3 ชุด ชุดละ.....แผ่น
-  สำเนารายการคำนวณวิธีการป้องกันการพังทลายของดิน จำนวน 1 ชุด ชุดละ.....แผ่น
-  สำเนาทะเบียนบ้านของผู้แจ้งในกรณีและผู้แจ้งเป็นบุคคลธรรมดา จำนวน 1 ฉบับ
-  สำเนาทะเบียนบ้านของเจ้าของที่ดินในกรณีและผู้แจ้งไม่ได้เป็นเจ้าของที่ดิน จำนวน 1 ฉบับ
-  สำเนาหนังสือรับรองการจดทะเบียนนิติบุคคลในกรณีและผู้แจ้งเป็นนิติบุคคล จำนวน 1 ฉบับ
-  หนังสือมอบอำนาจในกรณีและผู้แจ้งการขุดดิน/ถมดินให้บุคคลอื่น ไปยื่นใบแจ้งการขุดดิน/ถมดินต่อเจ้า
พนักงานท้องถิ่น
-  หนังสือแสดงความยินยอมของเจ้าของที่ดินในกรณีเจ้าของที่ดินให้บุคคลอื่นเป็นผู้แจ้งการขุดดิน/ถมดิน

-  หนังสือรับรองของผู้ประกอบวิชาชีพวิศวกรรมควบคุมพร้อมสำเนาใบอนุญาตจากผู้ประกอบวิชาชีพวิศวกรรมควบคุม จำนวน 1 ชุด
-  หนังสือรับรองของผู้ควบคุมงานพร้อมสำเนาใบอนุญาตผู้ประกอบวิชาชีพวิศวกรรมควบคุม จำนวน 1 ชุด
สำเนาแสดงเอกสารสิทธิในที่ดินที่ จำนวน.....ฉบับ
-  เอกสารอื่นๆ(ถ้ามี).....


จึงขอแจ้งต่อเจ้าพนักงานท้องถิ่นเพื่อขอรับใบรับแจ้งการขุดดิน/ถมดิน

หมายเหตุ

(ลงลายมือชื่อ).....ผู้แจ้ง

(1) ข้อความใดไม่ใช่ให้ขีดฆ่า

(.....)

(2) ใส่เครื่องหมาย / ในช่อง  ที่ต้องการ

ประทับตราในกรณีที่ผู้แจ้งเป็นนิติบุคคล