

ตารางแสดงวงเงินงบประมาณที่ได้รับจัดสรรและราคากลางในงานก่อสร้าง

๑. ชื่อโครงการขุดลอกหนองโน บ้านกุดกระหนวน หมู่ที่ ๓ ตำบลนาคำ อำเภออุบลรัตน์ จังหวัดขอนแก่น

/ หน่วยงานเจ้าของโครงการ กองช่าง

๒. วงเงินงบประมาณที่ได้รับจัดสรร ๒๖๒,๘๐๐ บาท

๓. ลักษณะงาน

โดยสังเขป

ตามโครงการขุดลอกหนองโน บ้านกุดกระหนวน หมู่ที่ ๓ ตำบลนาคำ อำเภออุบลรัตน์ จังหวัดขอนแก่น ปริมาณงานพื้นที่ดำเนินการขุดลอกเฉลี่ย ๔,๗๐๐ ตร.ม. ลึกเฉลี่ยไม่น้อยกว่า ๑.๓๐ ม. หรือมีปริมาตรดินขุดไม่น้อยกว่า ๕,๙๐๐ ลบ.ม. สถานที่ดำเนินงานหนองโน(ฝั่งทิศใต้) บ้านกุดกระหนวน หมู่ที่ ๓ ตำบลนาคำ อำเภออุบลรัตน์ จังหวัดขอนแก่น

๔. ราคากลางคำนวณ ณ วันที่ ๑๒ มีนาคม ๒๕๖๓ เป็นเงิน ๒๖๒,๘๐๐ บาท

๕. บัญชีประมาณการราคากลาง

๕.๑ แบบ พร.๔ จำนวน ๑ แผ่น

๕.๒ แบบ พร.๕ จำนวน ๑ แผ่น

๕.๓ .....

๕.๔ .....

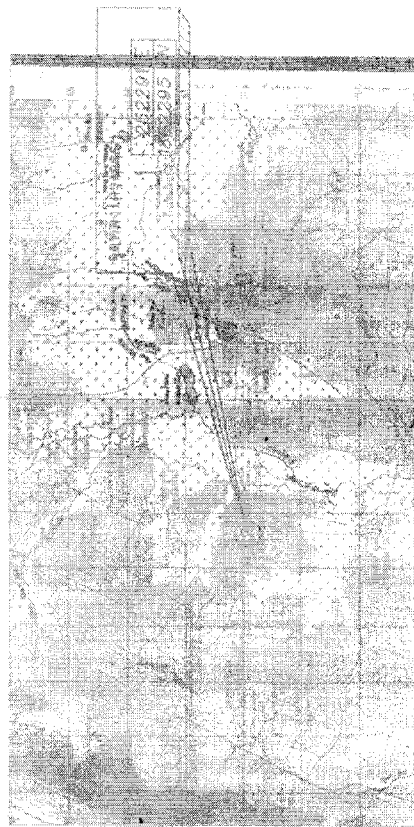
๖. รายชื่อคณะกรรมการกำหนดราคากลาง

|                             |                                      |                         |
|-----------------------------|--------------------------------------|-------------------------|
| ๖.๑ นายบัณฑิต โพธิ์พยัคฆ์   | นิติกร ชำนาญการ                      | เป็นประธานกรรมการ       |
| ๖.๒ นางปิยพรรณ ชัยนิคม      | นักจัดการงานทั่วไป ชำนาญการ          | เป็นกรรมการ             |
| ๖.๓ จำเอกทรงศักดิ์ หลานวงษ์ | เจ้าพนักงานป้องกันและบรรเทาสาธารณภัย | เป็นกรรมการและเลขานุการ |





เขตป่าสงวนแห่งชาติ อ. อุบลรัตน์ จ. ขอนแก่น



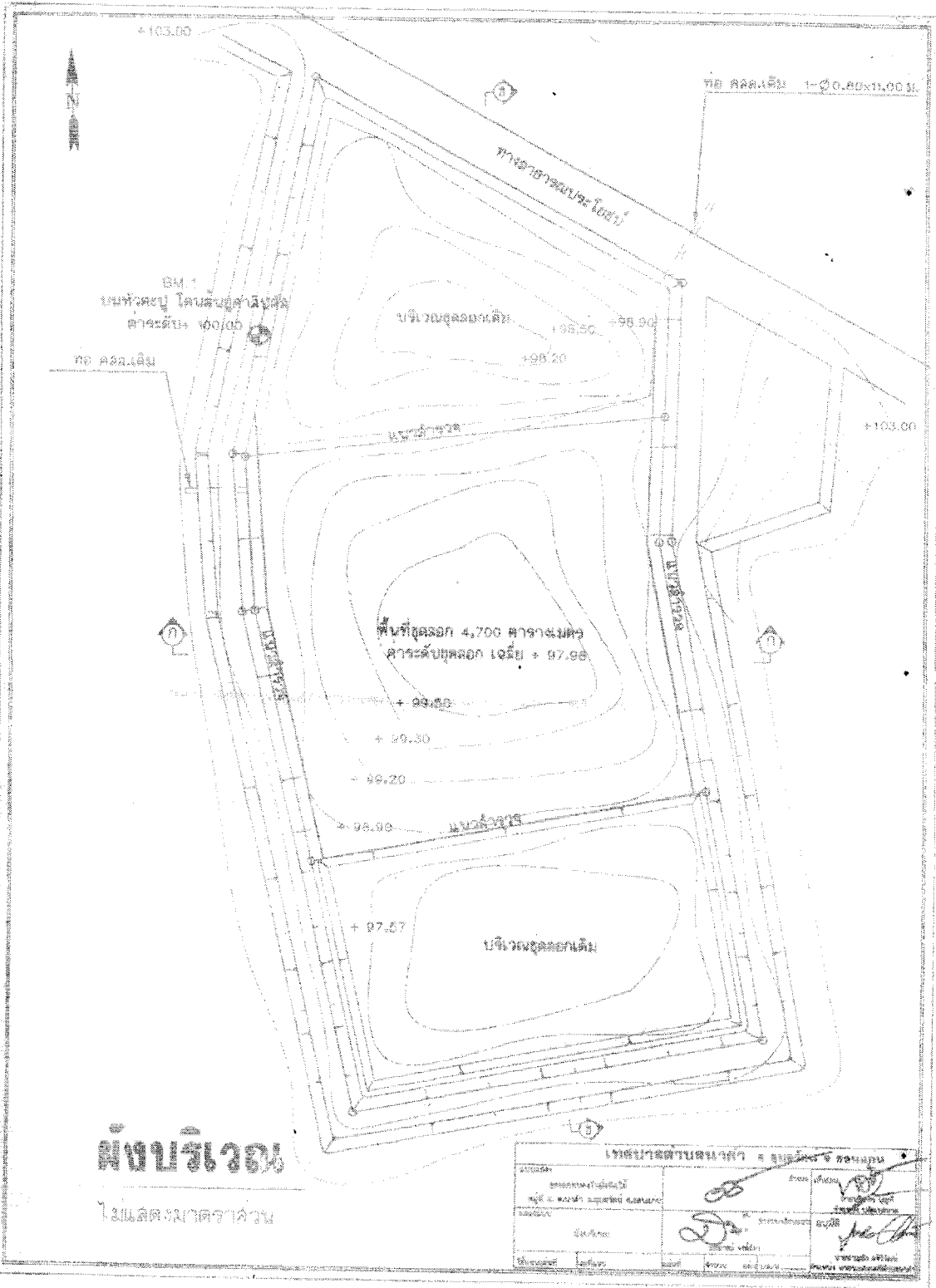
ตารางพิกัดทางแผนที่

|         |          |         |
|---------|----------|---------|
| พิกัด X | 0645 III | 0645 II |
| พิกัด Y | 5040 III | 5040 II |
| พิกัด Z | 0645 III | 5040 II |



กรมทรัพยากรธรรมชาติและสิ่งแวดล้อม  
 กรมป่าไม้  
 สำนักบริหารพื้นที่อนุรักษ์ที่ 3  
 ตำบลขอนแก่น  
 อำเภออุบลรัตน์ จังหวัดขอนแก่น

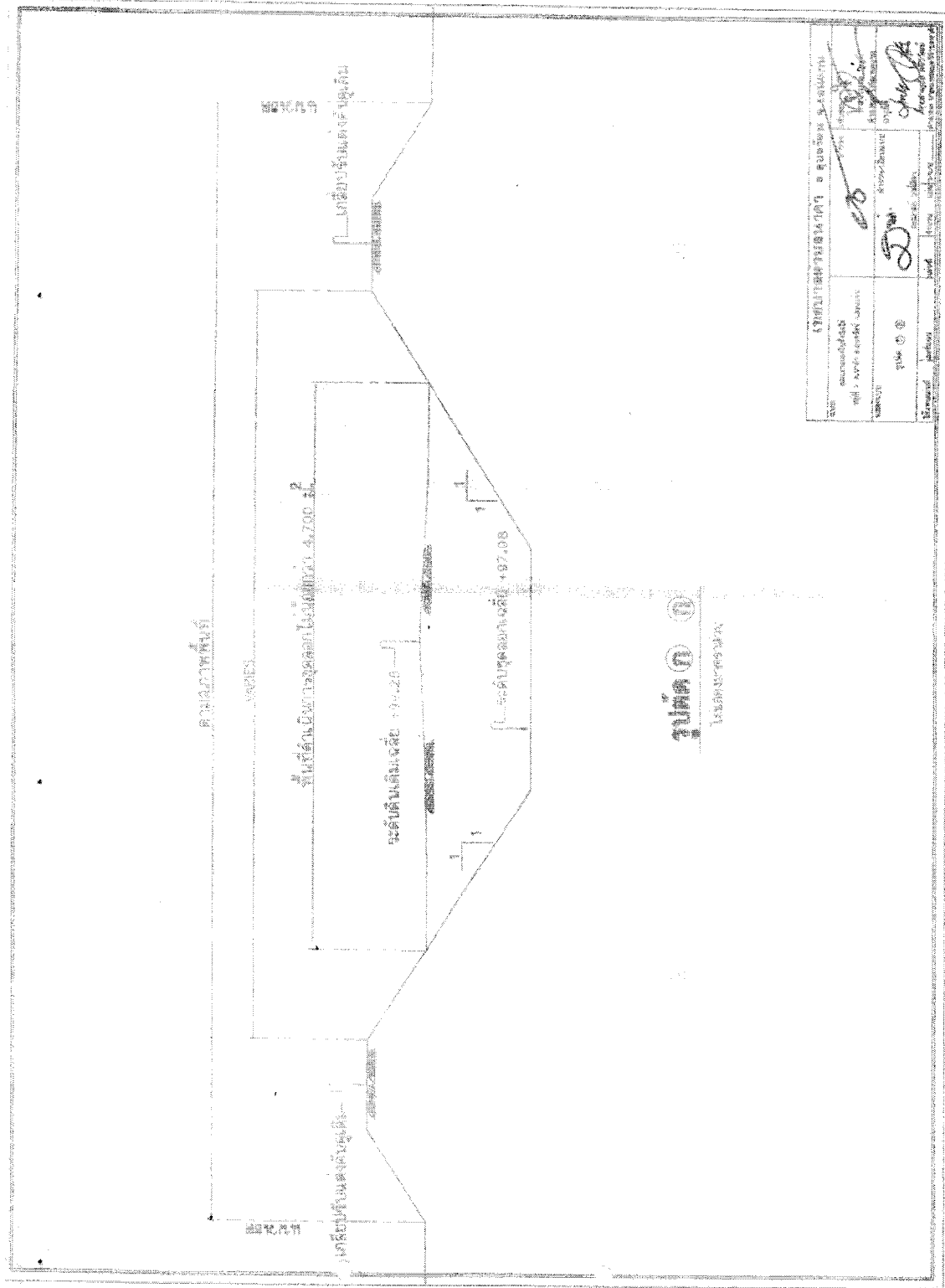
โครงการขุดลอกหนองโน  
 ตำบลกระหนาม หมู่ที่ 3 ตำบลขอนแก่น  
 อำเภออุบลรัตน์ จังหวัดขอนแก่น



**ผังบริเวณ**

ใบแปลตรงมาตราส่วน

| บริษัทสถาปัตย์     |                    | ชื่อโครงการ        |                    |
|--------------------|--------------------|--------------------|--------------------|
| ชื่อโครงการ        | ชื่อพื้นที่        | ชื่อผู้ว่าจ้าง     | ชื่อผู้รับจ้าง     |
| ชื่อผู้ว่าจ้าง     | ชื่อผู้รับจ้าง     | ชื่อผู้ควบคุมงาน   | ชื่อผู้ตรวจสอบงาน  |
| ชื่อผู้ควบคุมงาน   | ชื่อผู้ตรวจสอบงาน  | ชื่อผู้ให้คำปรึกษา | ชื่อผู้ให้คำปรึกษา |
| ชื่อผู้ให้คำปรึกษา | ชื่อผู้ให้คำปรึกษา | ชื่อผู้ให้คำปรึกษา | ชื่อผู้ให้คำปรึกษา |



|                  |                  |                  |                  |
|------------------|------------------|------------------|------------------|
| เลขที่           | เลขที่โฉนดที่ดิน | เลขที่โฉนดที่ดิน | เลขที่โฉนดที่ดิน |
| เลขที่โฉนดที่ดิน | เลขที่โฉนดที่ดิน | เลขที่โฉนดที่ดิน | เลขที่โฉนดที่ดิน |
| เลขที่โฉนดที่ดิน | เลขที่โฉนดที่ดิน | เลขที่โฉนดที่ดิน | เลขที่โฉนดที่ดิน |
| เลขที่โฉนดที่ดิน | เลขที่โฉนดที่ดิน | เลขที่โฉนดที่ดิน | เลขที่โฉนดที่ดิน |

พื้นที่ปลูกอาคารโดยมีพื้นที่ 4,700 ตร.ม.

ระดับดินเดิมเฉลี่ย +๐.๖๐

เส้นเขตที่ดิน

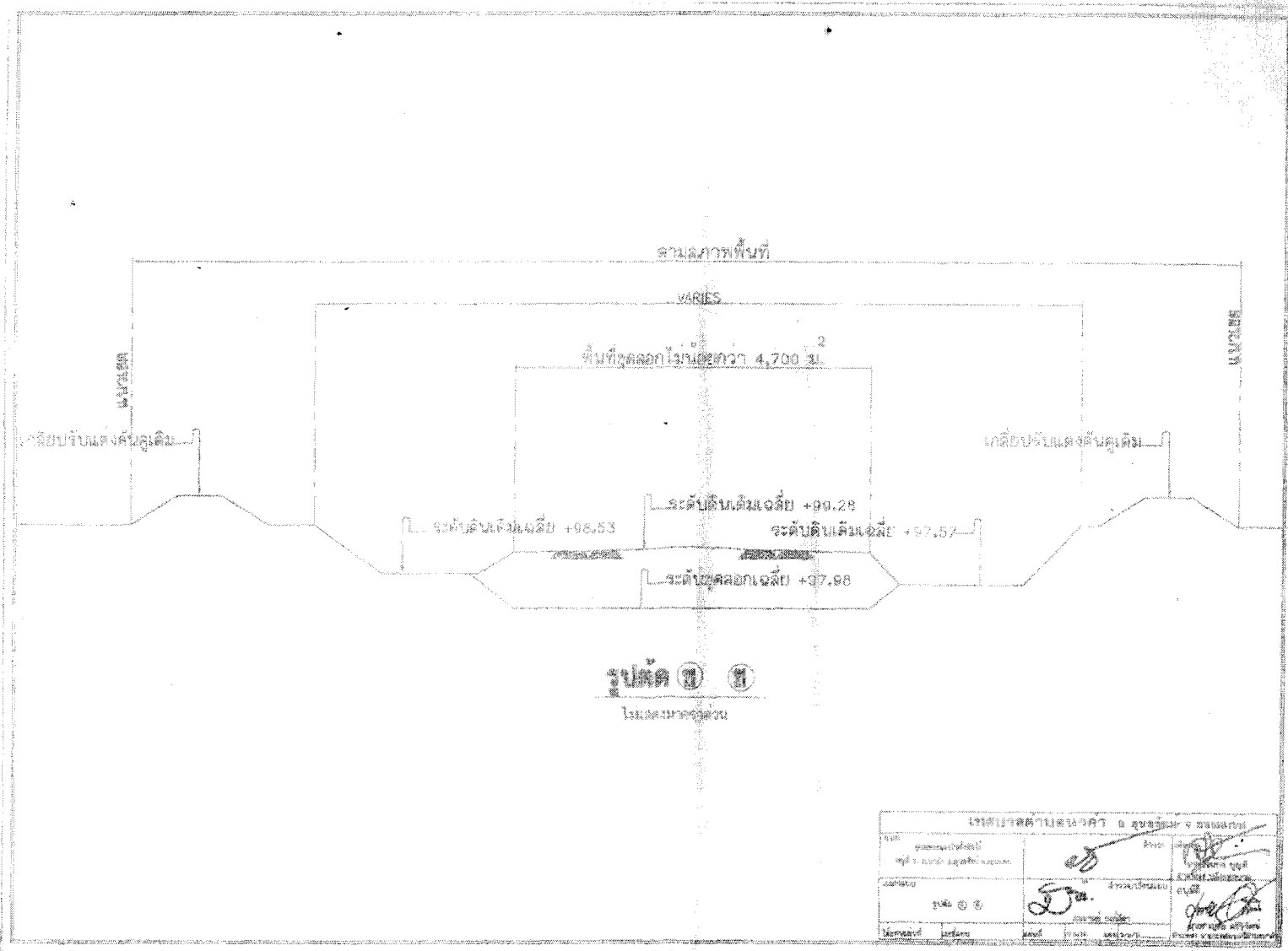
ถนนสุขุมวิท

ถนนวิภาวดีรังสิต

ที่ดิน ๑

ที่ดิน ๒

เอกสารนี้เป็นเอกสารของบริษัทฯ และสงวนลิขสิทธิ์ไว้ ไม่สามารถนำออกเผยแพร่ได้



รูปตัด ๑ ๒  
 1:100 1:500  
 ไม่แสดงขนาดจริง

| บริษัท สยามคอนกรีต จำกัด ๒๕๖๖ |               |         |           |
|-------------------------------|---------------|---------|-----------|
| ชื่อ                          | นายสมชาย ใจดี | ตำแหน่ง | ผู้จัดการ |
| ตำแหน่ง                       | วิศวกร        | ตำแหน่ง | วิศวกร    |
| ชื่อ                          | นายสมชาย ใจดี | ตำแหน่ง | วิศวกร    |
| ตำแหน่ง                       | วิศวกร        | ตำแหน่ง | วิศวกร    |